

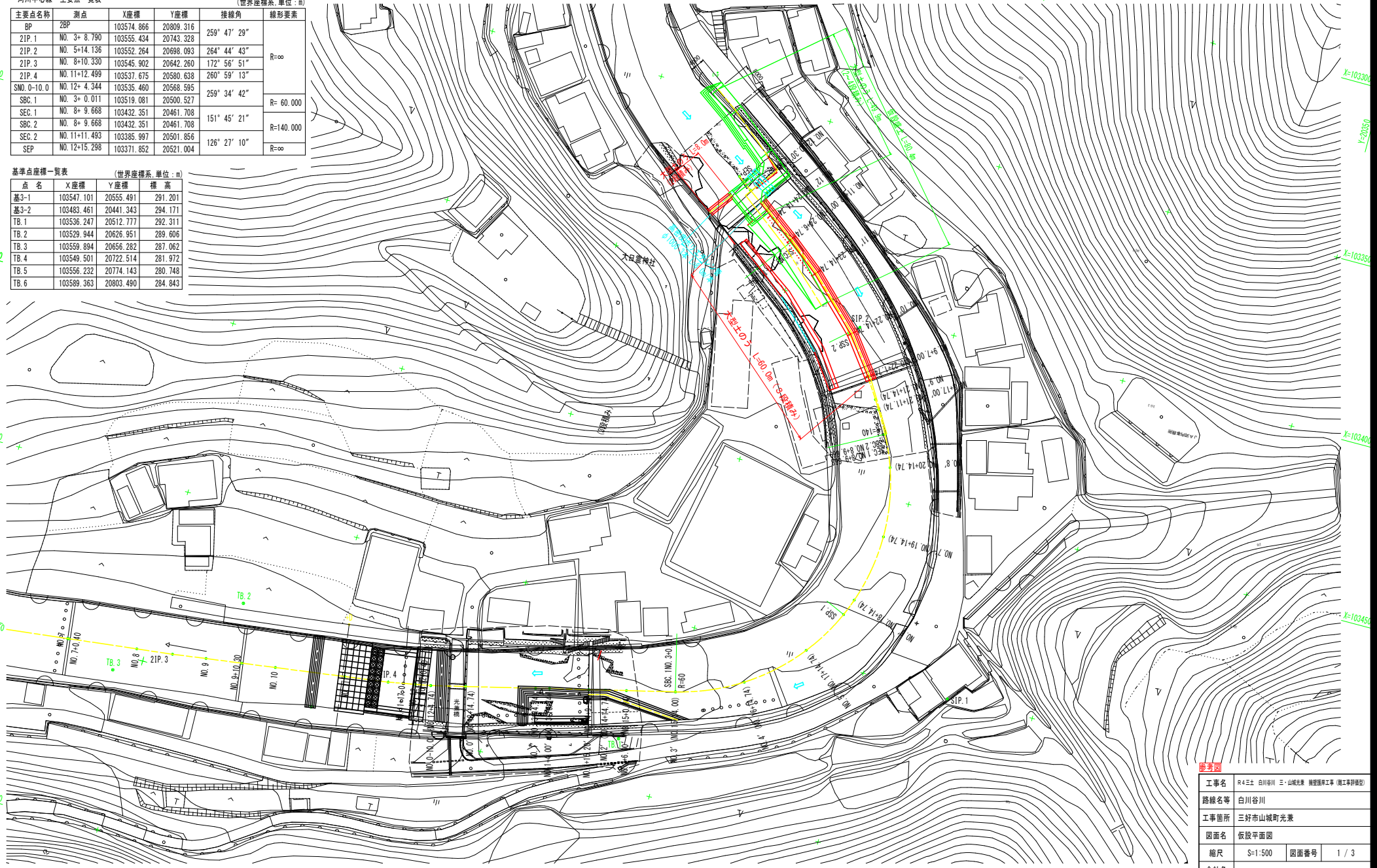
# 仮設平面図 S:1:500

河川中心線 主要点一覧表 (世界座標系, 単位: m)

主要点名称	測点	X座標	Y座標	接線角	線形要素
BP	ZBP	103574.866	20809.316		
Z1P.1	NO. 3+ 8.790	103555.434	20743.328	259° 47' 29"	R=∞
Z1P.2	NO. 5+14.136	103552.264	20698.093	264° 44' 43"	
Z1P.3	NO. 8+10.330	103545.902	20642.260	172° 56' 51"	
Z1P.4	NO. 11+12.499	103537.675	20580.638	260° 59' 13"	
SNO. 0-10.0	NO. 12+ 4.344	103535.460	20568.595		
SBC.1	NO. 3+ 0.011	103519.081	20500.527	259° 34' 42"	R= 60.000
SEC.1	NO. 8+ 9.668	103432.351	20461.708		R=140.000
SEC.2	NO. 8+ 9.668	103432.351	20461.708	151° 45' 21"	
SEC.2	NO. 11+11.493	103385.997	20501.856		
SEP	NO. 12+15.298	103371.852	20521.004	126° 27' 10"	R=∞

基準点座標一覧表 (世界座標系, 単位: m)

点名	X座標	Y座標	標高
基3-1	103547.101	20555.491	291.201
基3-2	103483.461	20441.343	294.171
TB.1	103536.247	20512.777	292.311
TB.2	103529.944	20626.951	289.606
TB.3	103559.894	20656.282	287.062
TB.4	103549.501	20722.514	281.972
TB.5	103556.232	20774.143	280.748
TB.6	103589.363	20803.490	284.843

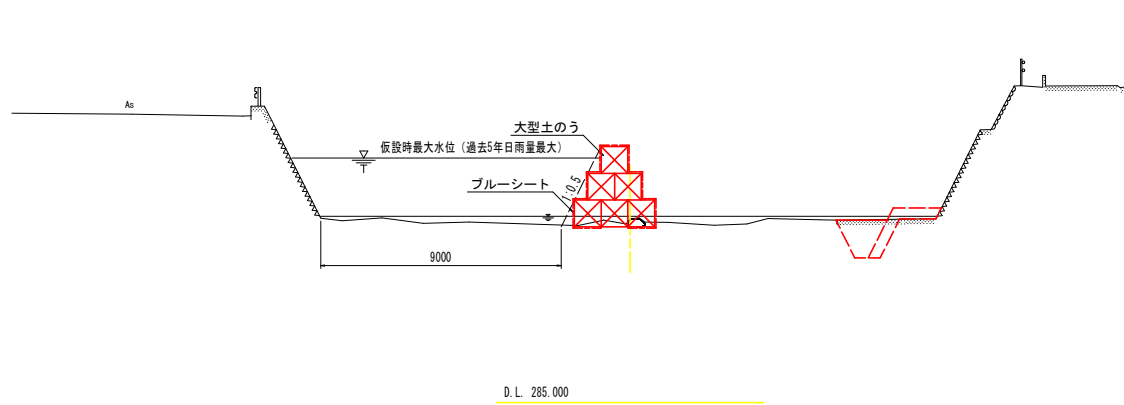


参考図	
工事名	R4土主 白川谷川 三・山城光景 擁壁補修工事 (既工事詳細図)
路線名等	白川谷川
工事箇所	三好市山城町光景
図面名	仮設平面図
縮尺	S=1:500 図面番号 1 / 3
会社名	
事業者名	徳島県西部総合県民局県土整備部<三好>

# 仮設横断面図(その1)

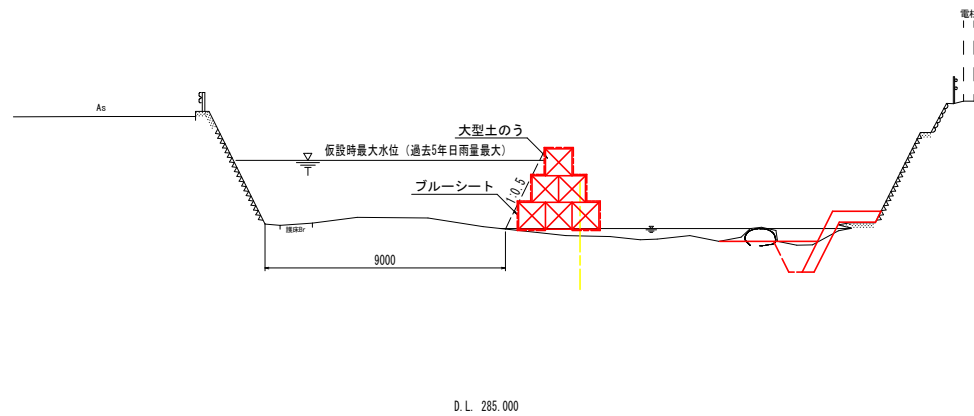
NO. 9' +7.00 (NO. 22+1.74)

GH= 291.886  
FH= 292.290



NO. 10' (NO. 22+14.74)

GH= 291.783  
FH= 292.700



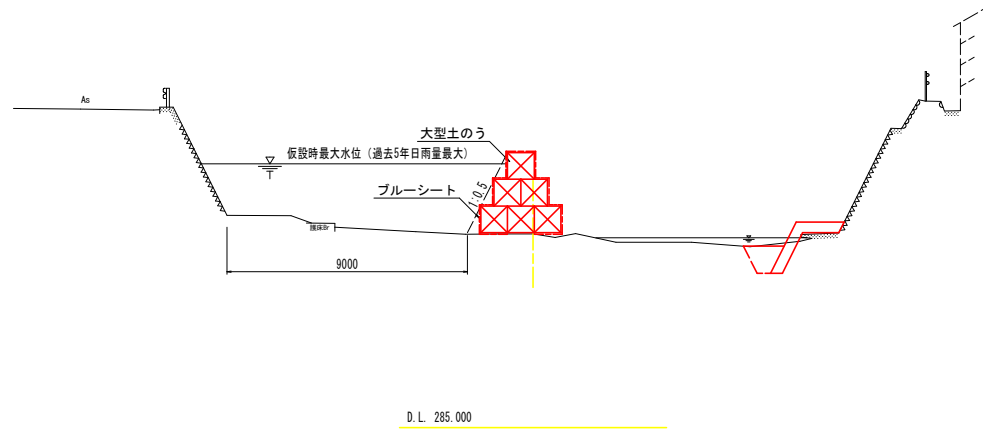
**参考図**

工事名	R4三土 白川谷川 三・山城光景 調整橋工事 (竣工時撮影)		
路線名等	白川谷川		
工事箇所	三好市山城町光景		
図面名	仮設横断面図(その1)		
縮尺	S=1:100	図面番号	2 / 3
会社名			
事業者名	徳島県西部総合県民局県土整備部<三好>		

# 仮設横断図(その2)

NO. 11' (NO. 23+14. 74)

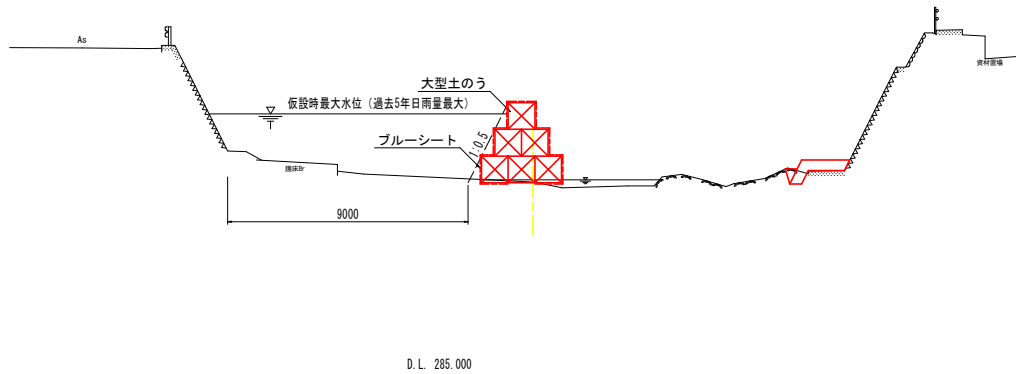
GH= 292. 259  
FH= 292. 700



D.L. 285. 000

NO. 11' +12. 00 (NO. 24+6. 74)

GH= 292. 222  
FH= 293. 050



D.L. 285. 000

**参考図**

工事名	R4三土 白川谷川 三・山城光景 機型橋脚工事 (竣工時撮影)		
路線名等	白川谷川		
工事箇所	三好市山城町光景		
図面名	仮設横断図(その2)		
縮尺	S=1:100	図面番号	3 / 3
会社名	徳島県西部総合県民局県土整備部<三好>		